



DROGOWSKAZ Usługi Projektowe Jan Libura

05-200 Wołomin ul. Sasina 7 lokal A44

Tel. 0 505 708 265 e-mail: jan.libura@gmail.com

Projekt organizacji ruchu na czas trwania Święta Kobyłki w dniu 14 września 2024 r.

BRANŻA: DROGOWA

STAROSTA WOŁOMIŃSKI
ul. Prądyńskiego 3, 05-200 Wołomin
zabierza CZASOWA organizację ruchu

nr ew.
WDP.7121.1. 667,2024

w całości / w części
bez zmian / ze zmianami i w relacjach kolorów czerwonym /
z innymi znakami drogowymi
Termin wprowadzenia organizacji ruchu: 14.09.2024
Data podpisania: 14.08.2024

INWESTOR: **Burmistrz Kobyłki**
ul. Wołomińska 1
05-230 Kobyłka

06-09-2024
Z up. Starosty Wołomińskiego
GŁÓWNY SPECJALISTA
Piotr Szymaniak

OPRACOWAŁ: **inż. Jan Libura**

DROGOWSKAZ
USŁUGI PROJEKTOWE
inż. Jan Libura
05-200 Wołomin, ul. Sasina 7/A44
REGON 147156142 NIP 522-254-35-19
tel. 505-708-265 jan.libura@gmail.com

WARUNKI WPROWADZENIA ORGANIZACJI RUCHU:
1) Jednostka wprowadzająca organizację ruchu zawiadamia organ zarządzający ruchem, zarząd drogi oraz właściwego komendanta Policji o terminie jej wprowadzenia co najmniej na 7 dni przed dniem wprowadzenia organizacji ruchu.

2) Do wprowadzenia niniejszej organizacji należy zastosować znaki:

PICNOWE:

Grupa wielkości: mini / małe / średnie / duże (A-7, B-20 - średnie)

Typ folii odbłaskowej:

- znaki obok jezdni: 1-2 / folia pryzmatyczna (A-7, B-2, B-20, D-6, D-6a, D-6b-2),
- znaki nad jezdnią - 2.

POZIOME:

cienkowarstwowe / grubowarstwowe dostosowane do istniejącego /
 tymczasowe taśmy odbłaskowe barwy żółtej

Wołomin, sierpień 2024 r.

OPIS TECHNICZNY

Przedmiotem opracowania jest projekt organizacji ruchu na czas trwania Święta Kobyłki w dniu 14 września 2024 r. odbywającym się przy Rondzie Cudu nad Wisłą w Kobyłce.

1. Podstawa i cel opracowania:

Projekt organizacji ruchu został opracowany w oparciu o następujące materiały i obowiązujące przepisy.

- Mapy sytuacyjno – wysokościowe;
- Inwentaryzację urządzeń drogowych;
- Inwentaryzację istniejącego oznakowania pionowego i poziomego;
- Ustawę „Prawo o ruchu drogowym” z dn. 20.06.1997r. (Dz. U. 2018 poz. 1990 tekst jedn.);
- Rozporządzenie Ministra Infrastruktury z dnia 23.09.2003r w sprawie szczegółowych warunków zarządzania ruchem na drogach oraz wykonywania nadzoru nad tym zarządzaniem Dz. U. 2017 poz. 784 tekst jedn.);
- Rozporządzenie Ministra Infrastruktury z dnia 3 lipca 2003r w sprawie szczegółowych warunków technicznych dla znaków i sygnałów drogowych oraz urządzeń bezpieczeństwa ruchu drogowego i warunków ich umieszczania na drogach Dz. U. Nr 220 z 2003r poz. 2181 z późn. zm.

Celem opracowania jest właściwe oznakowanie ulic, na których odbędzie się impreza.

2. Stan istniejący:

Projekt obejmuje następujące drogi gminne: Krasickiego, Narutowicza, Przerwy-Tetmajera, Bohaterów Ossowa, Królewską, Żeromskiego, Orzeszkowej, Reymonta, Długą, Wąską, Skorupki, Żytnią. Są to drogi o nawierzchni asfaltowej, szerokości 5,0 – 6,0 m. Ulica Żytnia jest drogą gruntową. Na omawianym odcinku występuje oznakowanie pionowe i poziome. Teren zabudowany oznaczony znakiem D-42. Natężenie ruchu kołowego na omawianych odcinkach jest średnie lub małe.

3. Stan projektowany:

Projekt przewiduje oznakowanie miejsc wyłączonych z ruchu w/w fragmentów ulic, niezbędne do bezpiecznego przeprowadzenia imprezy. Odcinki wyłączone z ruchu należy oznakować barierami drogowymi U-20c ze światłem czerwonym i znakiem B-1. Ulice przylegające oznakować zgodnie z załączonymi rysunkami 1, 2, 3 znakami C-2, C-4, D-4a, D-4b. Trasę objazdu należy oznakować znakami F-9. Ruchem pieszym i kołowym będą kierować osoby do tego upoważnione – funkcjonariusze policji. Do oznakowania miejsca wygrodzień należy zastosować znaki w grupie wielkości „średniej” z folii odblaskowej drugiej generacji.

Zmianie ulegnie trasa Linii ZTM L26. Należy czasowo zasłonić przystanki z napisem „Przystanek czasowo skasowany” zgodnie z załączonym schematem.

Pięć dni przed terminem imprezy należy umieścić tablice 1. Na Tablicy 1 należy zastosować czcionkę rozmiar 72 mm, orientacyjne wymiary tablicy- 1,2x0,8m.

Termin ustawienia Tablic nr 1: pięć dni przed terminem imprezy

Termin wprowadzenia organizacji ruchu: 14.09.2024 r.

Termin przywrócenia stałej organizacji ruchu: 15.09.2024 r.

4. Uwagi:

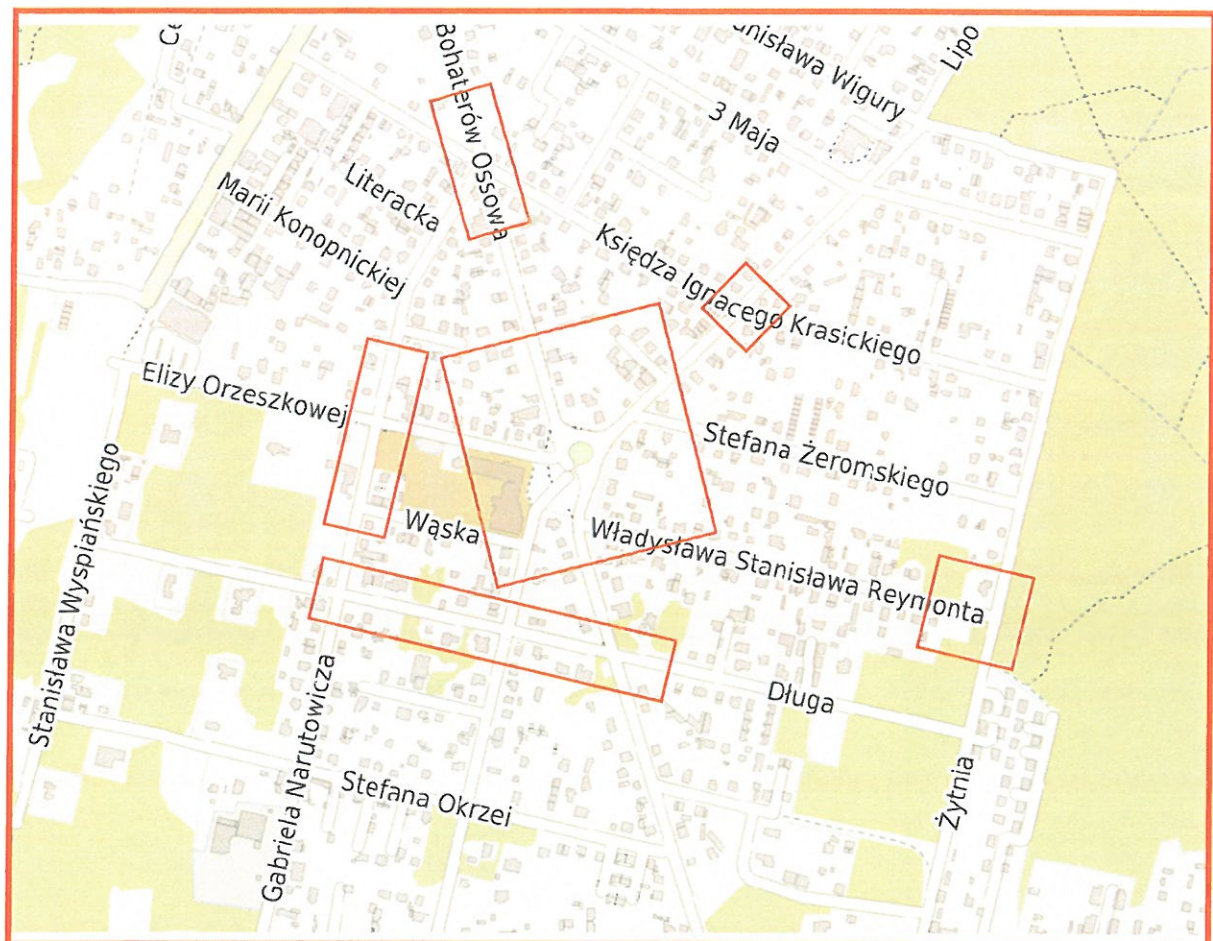
Znaki drogowe pionowe do ustawienia oznaczono na odnośniku ze strzałką czerwoną. Oznaczenia literowo-cyfrowe znaków pionowych i poziomych są zgodne z Dz. u. Nr 170 z 2002r. poz. 1393 i załącznikiem do Dz. U. Nr 220 z 2003r. poz. 2181.

Wykaz znaków:

Znak B-1 – 6 sztuk
Znak B-36- 2 sztuki
Znak C-2 – 1 sztuka
Znak C-4 – 1 sztuka
Znak D-4a – 4 sztuki
Znak D-4b lewe – 3 sztuki
Znak D-4b prawe – 4 sztuki
Tabliczka F-9 „Objazd” ze strzałką zgodnie z rysunkami 1, 2, 3 – 5 sztuk
Tabliczka F-9 „Koniec objazdu” – 2 sztuki
Tablica „Objazd/Zamknięcie Ronda Cudu nad Wisłą” - 4 sztuki
Tablica 1 – 5 sztuk

Przystanki do zasłonięcia z napisem „Przystanek czasowo skasowany” – 5.

MAPA ORIENTACYJNA Kobyłka Skala 1:10000



Opracowanie: inż. Jan Libura

Mapa orientacyjna umieszczenia oznakowania

Obchody Święta Kobyłki
Wyłączenie z ruchu
Ronda Cudu nad Wisłą
w dn. 14.09.2024 r.

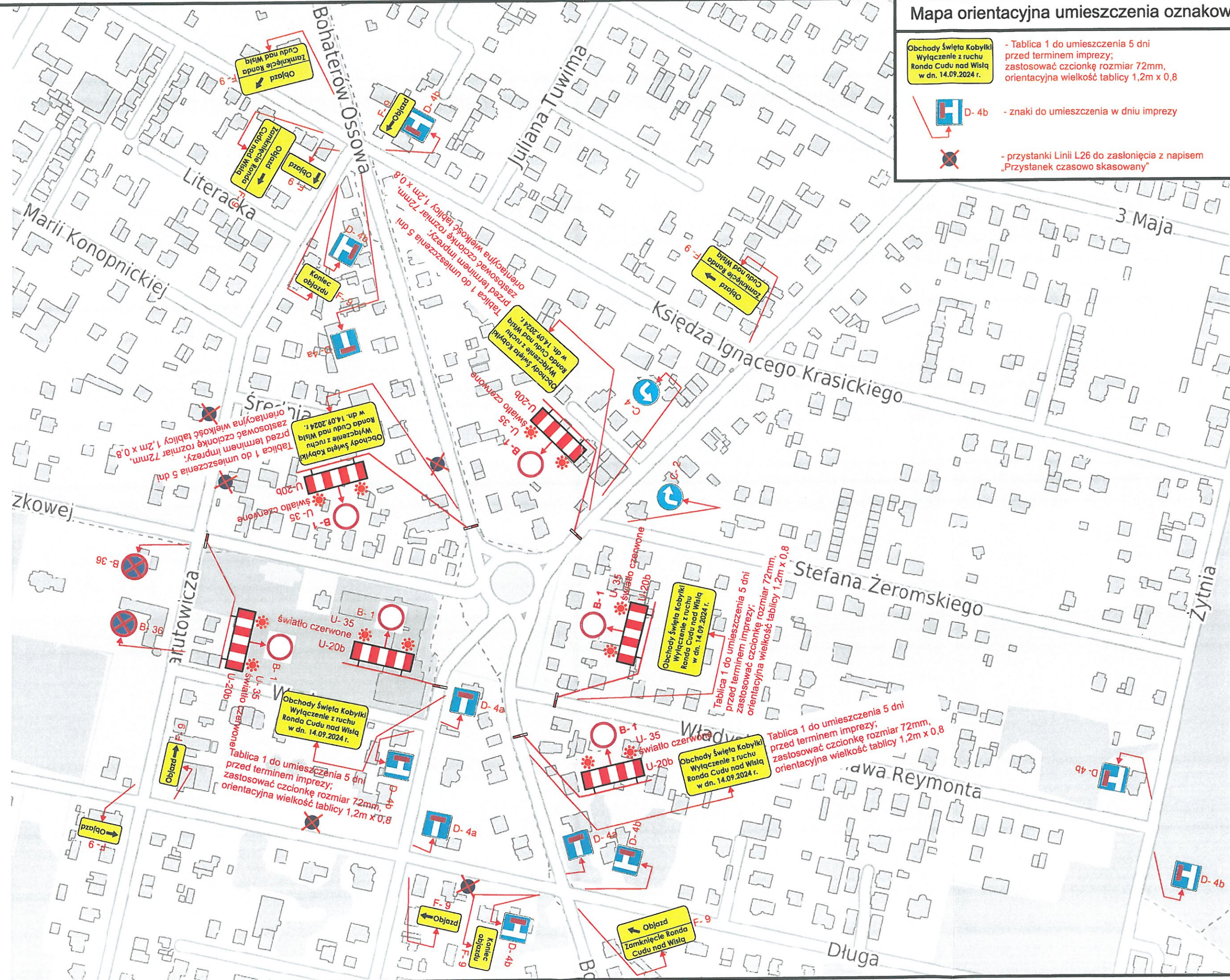
- Tablica 1 do umieszczenia 5 dni
przed terminem imprezy;
zastosować czcionkę rozmiar 72mm,
orientacyjna wielkość tablicy 1,2m x 0,8



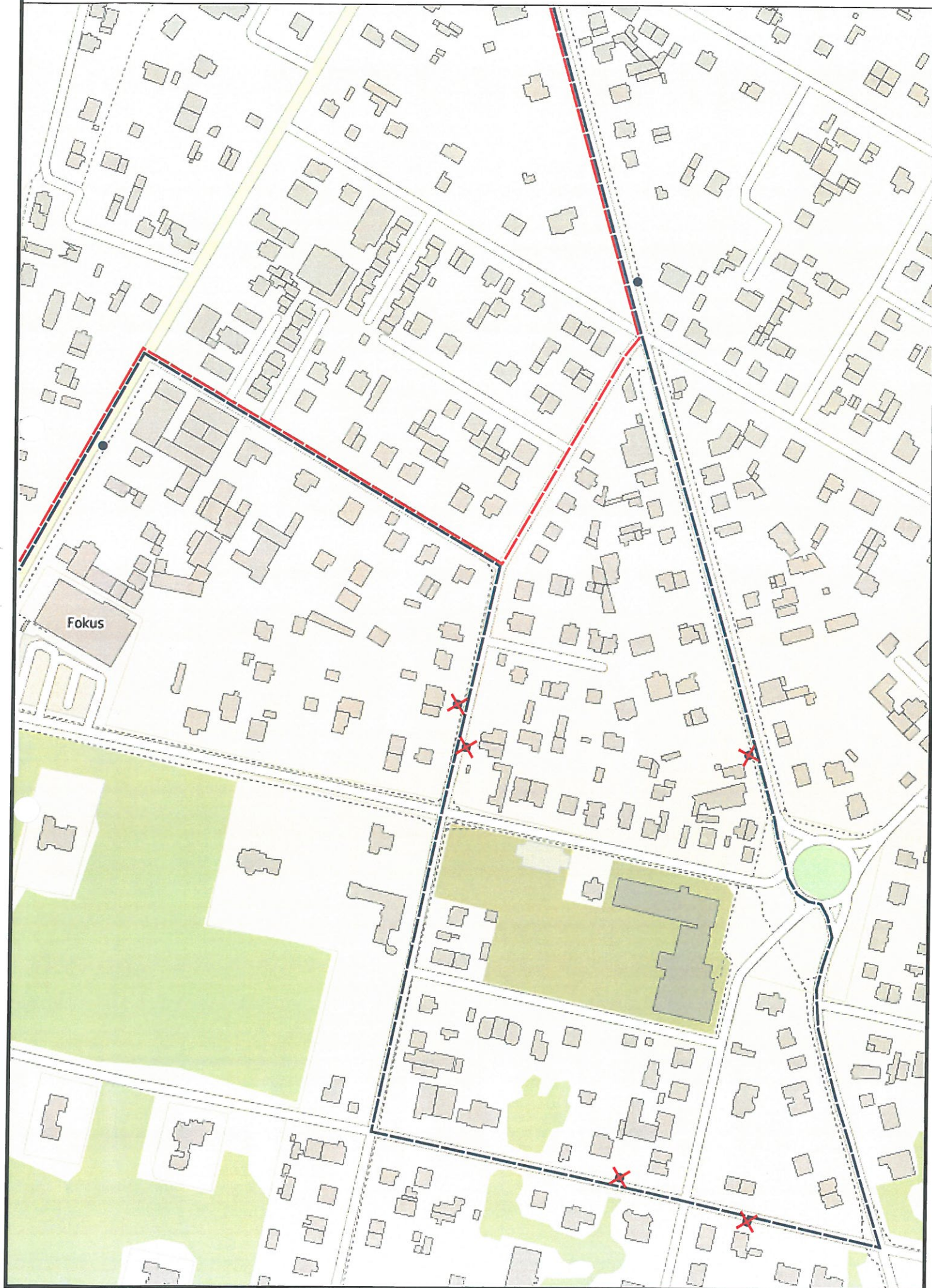
D-4b - znaki do umieszczenia w dniu imprezy



- przystanki Linii L26 do zasłonięcia z napisem
„Przystanek czasowo skasowany”



Zmiana trasy Linii L26





PROJEKT STALEJ ORGANIZACJI RUCHU DLA ZADANIA "OBCHODY ŚWIĘTA KOBYLKA" WOKÓŁ RONDY CUDU NAD WISŁĄ DO UL. W. REYMONTA I UL. W. BRONIEKOWSKIEGO

zastąpienie z informacją
Przystanek czasowo skasowany

Obchody Święta Kobyłki
Wyłączenie z ruchu
Ronda Cudu nad Wisłą
w dn. 14.09.2024 r.

STAROSTA WOŁOMIŃKI
ul. Prądnickiego 3, 05-200 Wołomin
zaświadczenie CZASOWEJ ORGANIZACJI RUCHU
Nr uzgodnienia: 667/2024
Data: 2024-08-06

Z up. Starosty Wołomińskiego
GŁÓWNY SPECJALISTA
Piotr Seymianik
Uzgodniono w zakresie
drog gminnych Miasta Kobyłka
Nr uzgodnienia: 21/08/2024
Z up. BURMISTRZY
Anna Sobolewska
p.o. Kierownika
Wydziału I. Prsi. 1.1.

Tablica 1- do ustawienia 5 dni
przed planowanym terminem
impreszy; zastosować
oznaczenie w rozmiarze 72 mm;
orientacyjna wielkość tablicy
1,2x0,8m

| | | | |
|-----------------------|---|-------|---------|
| JEDYNOŚĆKA PROJEKTOWA | DROGOWSKAZ Usługi Projektowe Jan Libura 05-200 Wołomin ul. Sasina 7 lokal A44 tel. 505 708 265 jan.libura@gmail.com | | |
| INWESTOR | Burmistrz Kobyłki ul. Wołomińska 1 05-230 Kobyłka | | |
| OBIEKT | Projekt organizacji ruchu na czas trwania obchodów Święta Kobyłki w dniu 14.09.2024 r. | | |
| PROJEKTOWAŁ | inż. Jan Libura | | |
| RYSUNEK | Projekt czasowej organizacji ruchu | | |
| BRANŻA | NR RYSUNKU | SKALA | DATA |
| DR | 1 | 1:500 | 08.2024 |

JEDNOSTKA
PROJEKTOWA



Usługi Projektowe Jan Libura
05-200 Wołomin ul. Sasina 7 lokal A44
tel. 505 708 265 jan.libura@gmail.com

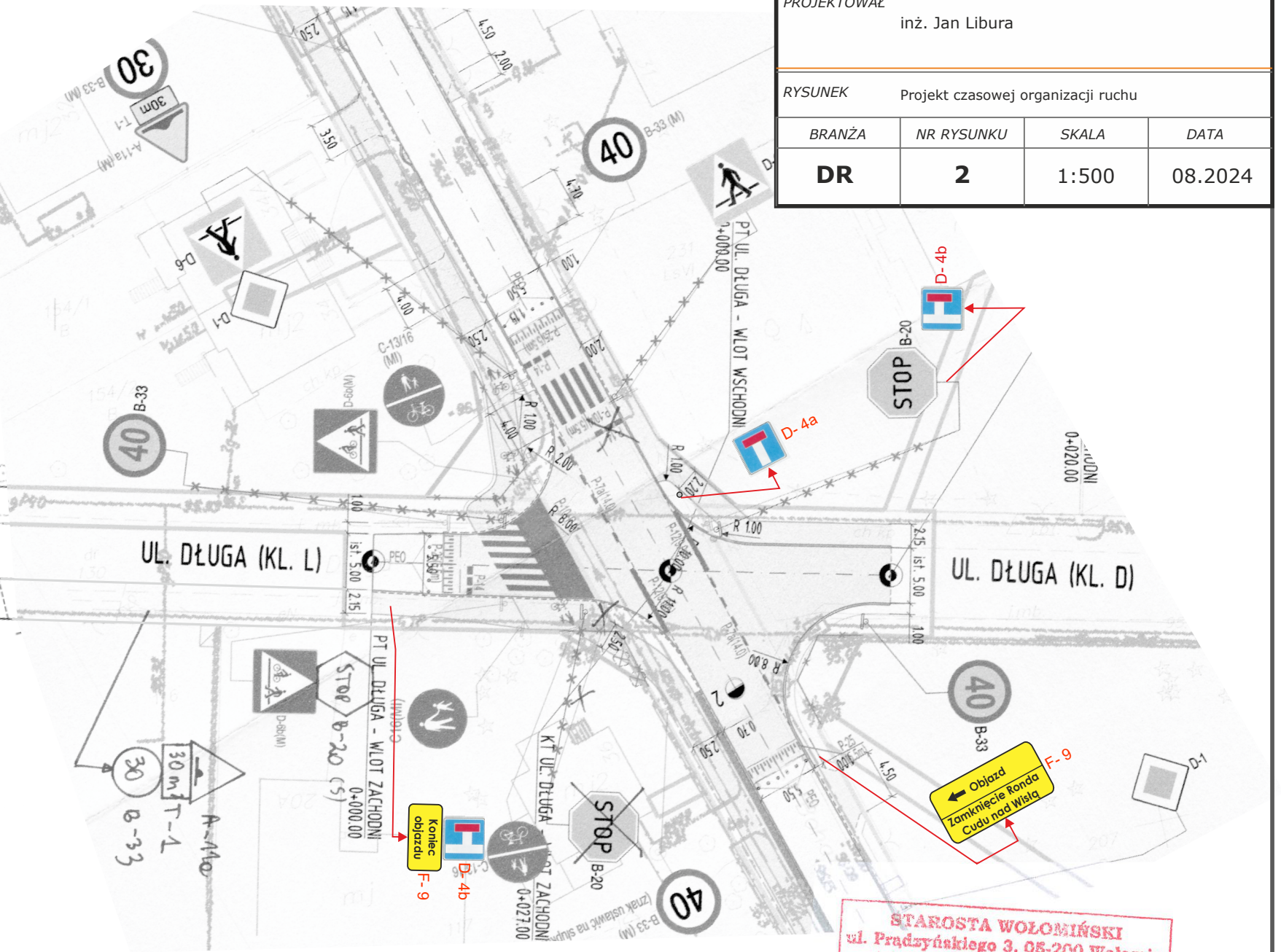
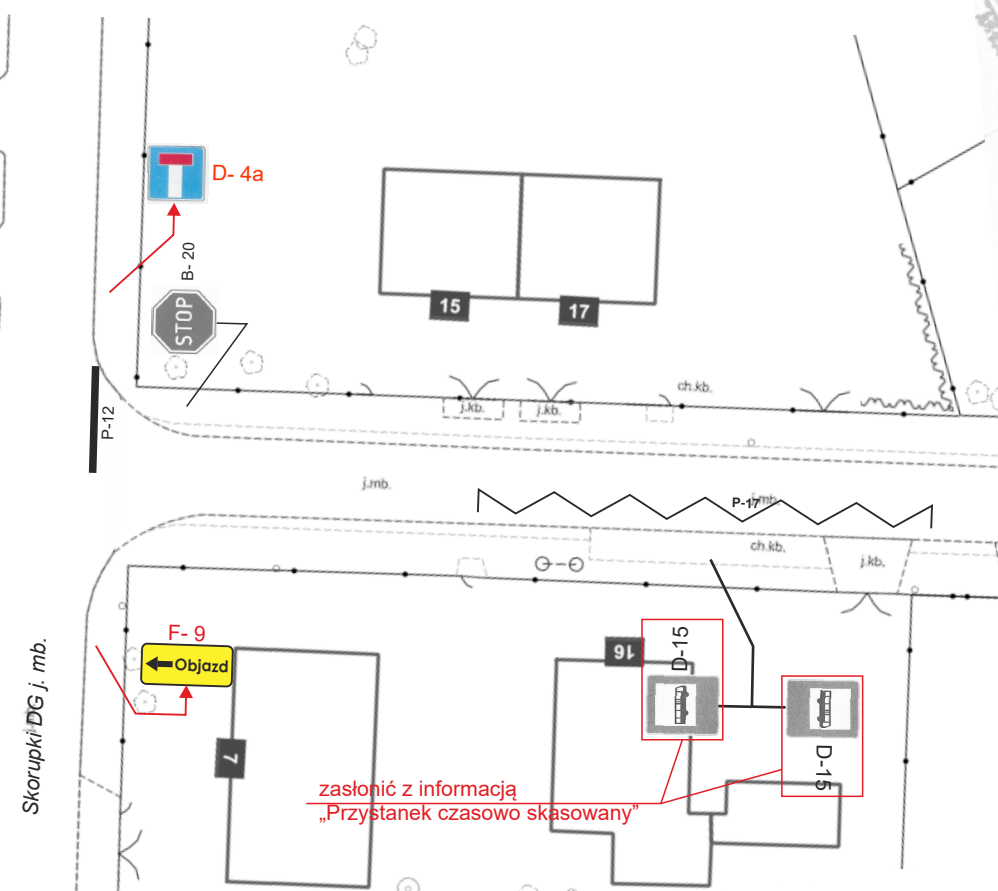
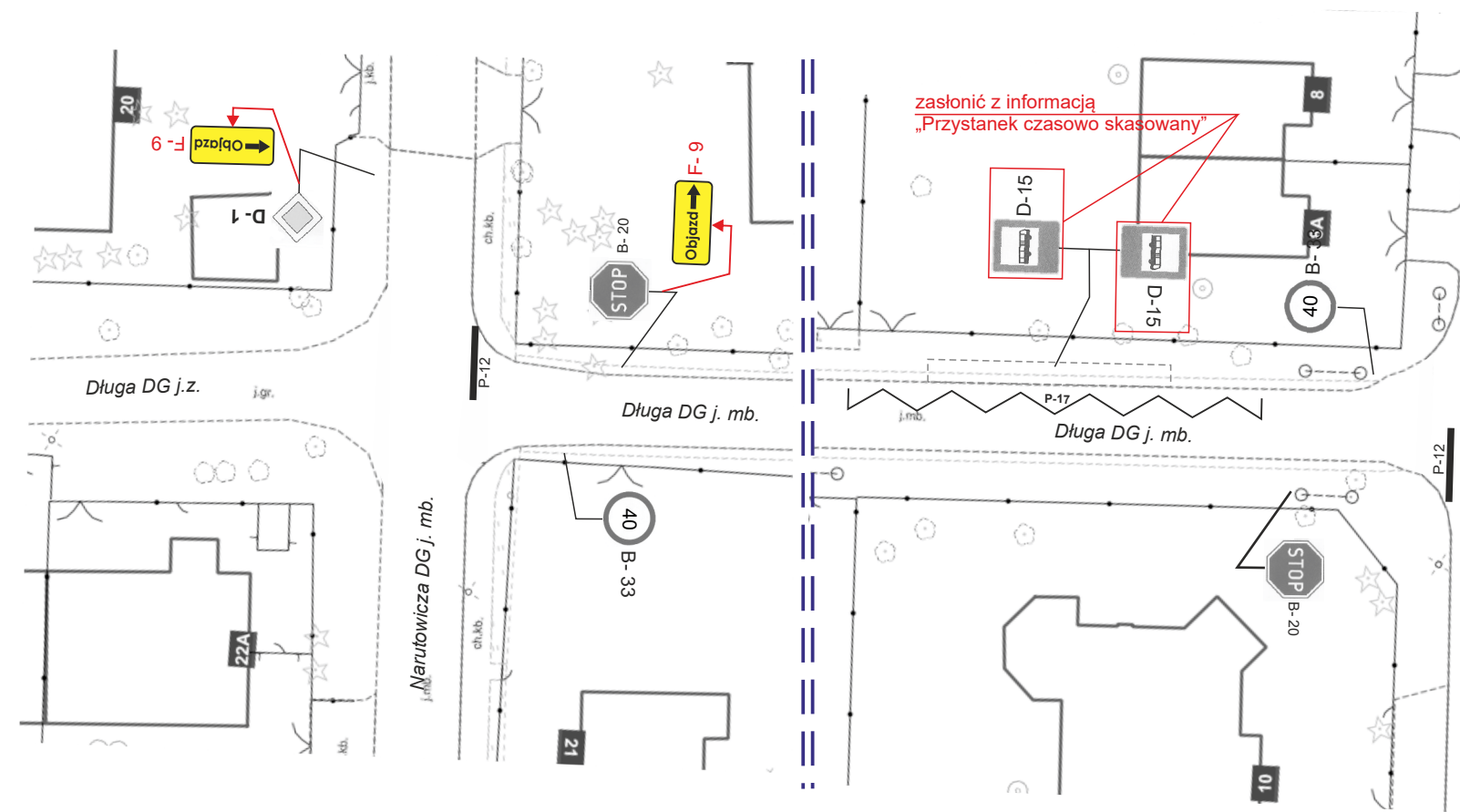
INWESTOR
Burmistrz Kobyłki
ul. Wołomińska 1
05-230 Kobyłka

OBIEKT
Projekt organizacji ruchu na czas trwania
obchodów Święta Kobyłki w dniu 14.09.2024 r.

PROJEKTOWAŁ
inż. Jan Libura

RYSUNEK
Projekt czasowej organizacji ruchu

| BRANŻA | NR RYSUNKU | SKALA | DATA |
|--------|------------|-------|---------|
| DR | 2 | 1:500 | 08.2024 |



STAROSTA WOŁOMIŃSKI
ul. Prądzyńskiego 3, 05-200 Wołomin
zatwierdzenie **CZASOWEJ** organizacji ruchu
nr ew. WDP.7121.1. 667-2024
06-09-2024
Data i podpis: Starosta Wołomińskiego.....
GŁÓWNY SPECJALISTA
Piotr Szymania

